



GEODETSKI NAČRT

Številka GEO-SVET/2020-52

Naročnik:
Dromos d.o.o.
Podbreg 2, 5220 Tolmin

Območje:
Dečno selo - Glogov Brod

VSEBINA:

Certifikat geodetskega načrta
Grafika geodetskega načrta (4x)

GEO-SVET
geodetske storitve,
Matilda Marinčič s.p.

Taborska cesta 4
1290 Grosuplje
Maja Macedoni, **051 633 416**
Tilka Marinčič, **041 683 832**
info@geo-svet.si

Pooblaščen inženir:

Maja Macedoni, univ. dipl. inž. geod.
Geo 0347

Datum potrditve:

Grosuplje, 18.03.2021

CERTIFIKAT GEODETSKEGA NAČRTA

1. Naročnik geodetskega načrta: Dromos d.o.o., Podbreg 2, 5220 Tolmin
2. Pooblaščen inženirja: Maja Macedoni, univ. dipl. inž. geod., Geo0347

potrjujem,

da je geodetski načrt št. GEO-SVET/2020-52 izdelan skladno s predpisi in z namenom uporabe, opredeljenim v točki 3. tega certifikata.

3. Namen uporabe geodetskega načrta:

- Za pripravo dokumentacija za pridobitev mnenj, predodločbe in gradbenega dovoljenja,
- za izdelavo projektne dokumentacije za izvedbo gradnje

4. Podatki o vsebini geodetskega načrta:

Podatki	Vir podatkov	Institucija	Datum	Natančnost
Topografska vsebina	Geodetska izmera	Geo-svet Matilda Marinčič s.p.	Oktober 2020	±0,10 m
Katastrski prikaz	Zemljiški kataster	Geodetska uprava RS	Oktober 2020	±1.00 m
Urejene meje	Zemljiški kataster	Geodetska uprava RS	Oktober 2020	±0,10 m
Dejanska raba	Dejanska raba	Ministrstvo za kmetijstvo in okolje	Oktober 2020	±1.00 m
Gospodarska javna infrastruktura	Zbirni kataster GJI	Geodetska uprava RS	Oktober 2020	±1,00<4,00 m

Za navezavo na državni koordinatni sistem je bila uporabljena GPS oprema.

5. Pogoji za uporabo geodetskega načrta:

- Geodetski načrt se lahko uporablja le za namen, za katerega je bil izdelan in za območje, ki je navedeno zgoraj.
- Pri uporabi geodetskega načrta je potrebno navesti številko geodetskega načrta.
- Geodetski načrt je izdelan v ETRS/D96 koordinatnem sistemu, ortometrične višine so pridobljene na podlagi GNSS izmere elipsoidnih višin in preračunane s pomočjo Modela Geoida na SLOvensko Višinsko Referenčno Ploskev 2016 (SLOVRP2016-Koper).
- V primeru, da se zaradi slabe lokacijske natančnosti parcelnih mej s predvideno gradnjo lahko poseže v sosednja zemljišča, ali ni možno zagotoviti predpisanih zahtev o oddaljenosti objektov od sosednjih zemljišč, je meje zemljiških parcel potrebno urediti skladno s predpisi, ki urejajo evidentiranje nepremičnin in jih ponovno grafično prikazati v Geodetskem načrtu.

6. Dodatna vsebina

v Grosuplju dne 18.03.2021

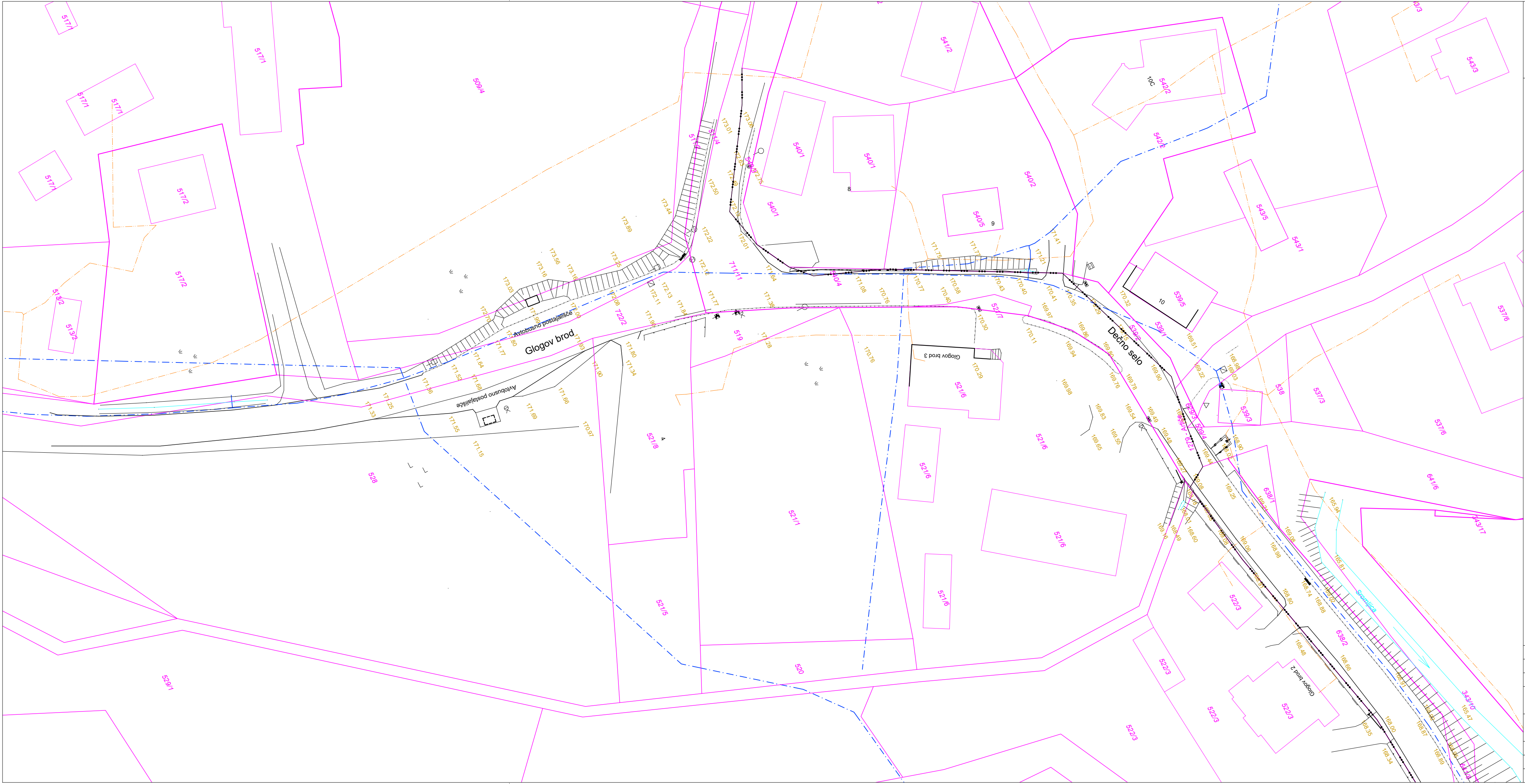
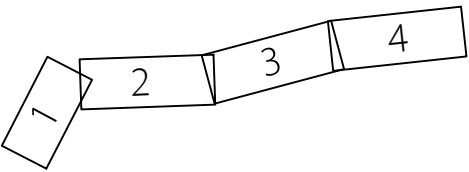
(kraj, datum)

(osebni žig in podpis pooblaščenega inženirja)

(žig geodetskega podjetja, podpis odgovorne osebe)

Geodetski načrt

Merilo 1:500



- TOPOGRAFSKI ZNAKI:
- 234.89 KOTE TERENA
 - KANALIZACIJSKI JAŠEK-OKROGLI
 - KANALIZACIJSKI JAŠEK-KVADRATNI
 - CESTNI POŽIRALNIK POD ROBNIKOM
 - POŽIRALNIK OGLATI
 - PESKOLOV, JAŠEK POŽIRALNIKA
 - VODOVODNI JAŠEK
 - VODOVODNI ZASUN-ZAPIRAČ
 - NADZEMNI HIDRANT
 - PODZEMNI HIDRANT
 - ELEKTRIČNI DROG VISOKE NAPETOSTI
 - ELEKTRIČNI DROG NIZKE NAPETOSTI
 - ELEKTRIČNI JAŠEK
 - JAŠEK JAVNE RAZSVETLJAVE
 - SVETILKA NA DROGU
 - KOTE KOMUNALNIH VODOV
 - STEBER-OGLATI
 - MEJNIK

- POVEZAVE:
- MEJA-UREJENA
 - MEJA-GRAFIČNA
 - MEJA-VRSTE RABE
 - DETAIL
 - IZMERJEN OBJEKT
 - NADSTREŠEK
 - KOZOLEC
 - PODPORNI ZID
 - OGRAJA-ZIDANA
 - OGRAJA-RAZNO
 - JAREK
 - PREPUST
 - REŠETKA
 - ROBNIK

- KOMUNALNI VODI:
- KANALIZACIJA ODP.
 - KANALIZACIJA PAD.
 - PLINOVOD
 - VODOVOD
 - ELEKTRIKA-NN
 - ELEKTRIKA-VN
 - TELEFON
 - J. RAZSVETLJAVA

Številka GN: GEO-SVET/2020-52
List: 1/4
Območje: Dečno selo - Glogov Brod
Naročnik: Dromos d.o.o. Podbreg 2, 5220 Tolmin
Pooblaščen inženir: Maja Macedoni, univ. dipl. inž. geod. Geo0347
Sodelavec: Rudi Korošec
Datum izmere: Oktober 2020
Datum potrditve: 18.03.2021

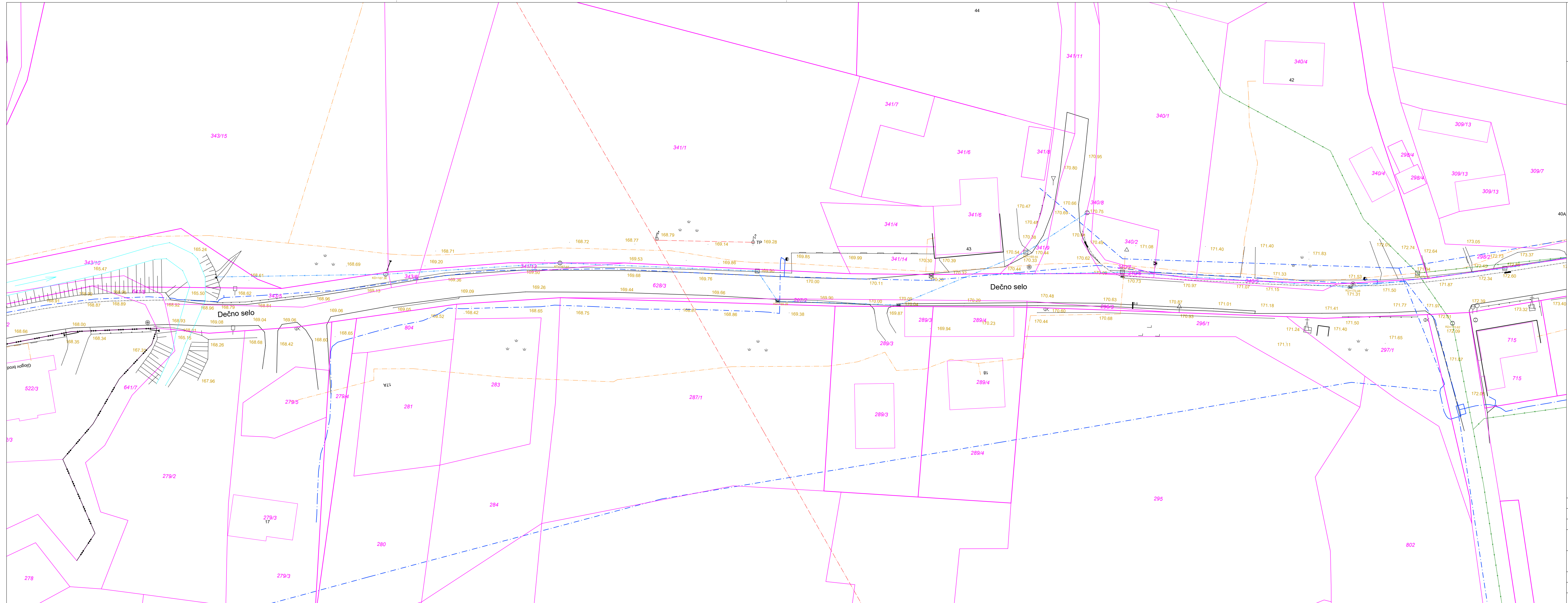
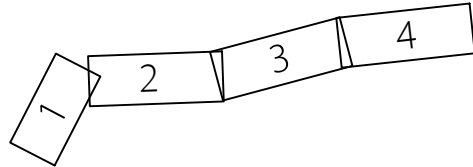


GEO-SVET
geodetske storitve,
Matilda Marinčič s.p.

Taborska cesta 4
1290 Grosuplje
info@geo-svet.si

Geodetski načrt

Merilo 1:500



- TOPOGRAFSKI ZNAKI:
- 234.89 KOTE TERENA
 - KANALIZACIJSKI JAŠEK-KROGLI
 - KANALIZACIJSKI JAŠEK-KVADRATNI
 - CESTNI POŽIRALNIK POD ROBNIKOM
 - POŽIRALNIK OGLATI
 - PESKOLOV, JAŠEK POŽIRALNIKA
 - VODOVODNI JAŠEK
 - VODOVODNI ZASUN-ZAPIRAČ
 - NADZEMNI HIDRANT
 - PODZEMNI HIDRANT
 - ELEKTRIČNI DROG VISOKE NAPETOSTI
 - ELEKTRIČNI DROG NIZKE NAPETOSTI
 - ELEKTRIČNI JAŠEK
 - JAŠEK JAVNE RAZSVETLJAVE
 - SVETILKA NA DROGU
 - KOTE KOMUNALNIH VODOV
 - STEBER-OGLATI
 - MEJNIK

- POVEZAVE:
- MEJA-UREJENA
 - MEJA-GRAFIČNA
 - MEJA-VRSTE RABE
 - DETAIL
 - IZMERJEN OBJEKT
 - KOZOLEC
 - NADSTREŠEK
 - PODPORNI ZID
 - OGRAJA-ZIDANA
 - OGRAJA-RAZNO
 - JAREK
 - PREPUST
 - REŠETKA
 - ROBNIK

- KOMUNALNI VODI:
- KANALIZACIJA ODP.
 - KANALIZACIJA PAD.
 - PLINOVOD
 - VODOVOD
 - ELEKTRIKA-NN
 - ELEKTRIKA-VN
 - TELEFON
 - J. RAZSVETLJAVA

Številka GN: GEO-SVET/2020-52
List: 2/4
Območje: Dečno selo - Glogov Brod
Naročnik: Dromos d.o.o. Podbreg 2, 5220 Tolmin
Pooblaščen inženir: Maja Macedoni, univ. dipl. inž. geod. Geo0347
Sodelavec: Rudi Korošec
Datum izmere: Oktober 2020
Datum potrditve: 18.03.2021



GEO-SVET
geodetske storitve,
Matilda Marinčič s.p.

Taborska cesta 4
1290 Grosuplje
info@geo-svet.si

Merilo 1:500



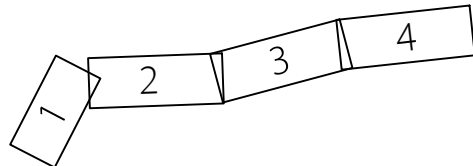
Številka GN: GEO-SVET/2020-52
List: 3/4
Območje: Dečno selo - Glogov Brod
Naročnik: Dromos d.o.o. Podbreg 2, 5220 Tolmin
Pooblaščen inženir: Maja Macedoni, univ. dipl. inž. geod. Geo0347
Sodelavec: Rudi Korošec
Datum izmere: Oktober 2020
Datum potrditve: 18.03.2021



Taborska cesta 4
1290 Grosuplje
info@geo-svet.si

Geodetski načrt

Merilo 1:500



- TOPOGRAFSKI ZNAKI:
- 234.89 KOTE TERENA
 - KANALIZACIJSKI JAŠEK-KVADRATNI
 - KANALIZACIJSKI JAŠEK-KVADRATNI
 - CESTNI POŽIRALNIK POD ROBNIKOM
 - POŽIRALNIK OGLATI
 - PESKOLOV, JAŠEK POŽIRALNIKA
 - VODOVODNI JAŠEK
 - VODOVODNI ZASUN-ZAPIRAČ
 - NADZEMNI HIDRANT
 - PODZEMNI HIDRANT
 - ELEKTRIČNI DROG VISOKE NAPETOSTI
 - ELEKTRIČNI DROG NIZKE NAPETOSTI
 - ELEKTRIČNI JAŠEK
 - JAŠEK JAVNE RAZSVETLJAVE
 - SVETILKA NA DROGU
 - KOTE KOMUNALNIH VODOV
 - STEBER-OGLATI
 - MEJNIK

- POVEZAVE:
- MEJA-UREJENA
 - MEJA-GRAFIČNA
 - MEJA-VRSTE RABE
 - DETAIL
 - IZMERJEN OBJEKT
 - NADSTREŠEK
 - KOZOLEC
 - PODPORNI ZID
 - OGRAJA-ZIDANA
 - OGRAJA-RAZNO
 - JAREK
 - PREPUST
 - REŠETKA
 - ROBNIK

- KOMUNALNI VODI:
- KANALIZACIJA ODP.
 - KANALIZACIJA PAD.
 - PLINOVOD
 - VODOVOD
 - ELEKTRIKA-NN
 - ELEKTRIKA-VN
 - TELEFON
 - J. RAZSVETLJAVA

Številka GN: GEO-SVET/2020-52

List: 4/4

Območje: Dečno selo - Glogov Brod

Naročnik: Dromos d.o.o.

Podbreg 2, 5220 Tolmin

Pooblaščen inženir: Maja Macedoni, univ. dipl. inž. geod.

Geo0347

Sodelavec: Rudi Korošec

Datum izmere: Oktober 2020

Datum potrditve: 18.03.2021



GEO-SVET
geodetske storitve,
Matilda Marinčič s.p.

Taborska cesta 4
1290 Grosuplje
info@geo-svet.si